



УТВЕРЖДАЮ  
И.о. начальника отдела АТУ  
Фрунзенского района  
департамента труда и  
социального развития  
Приморского края  
А.М. Легконогова  
«    »                    2014г.

**ПАСПОРТ ДОСТУПНОСТИ**  
**объекта социальной инфраструктуры (ОСИ)**  
№ \_\_\_\_\_

**1. Общие сведения об объекте**

- 1.1. Наименование (вид) объекта школа  
1.2. Адрес объекта Приморский край, г. Владивосток, ул. Верхнепортовая, 40  
1.3. Сведения о размещении объекта:  
- отдельно стоящее здание первый этаж, 460,8 кв.м  
- наличие прилегающего земельного участка да; 1317,00 кв. м.  
1.4. Год постройки здания 1907, последнего капитального ремонта 2006  
1.5. Дата предстоящих плановых ремонтных работ: текущего - 2014, капитального - нет

**сведения об организации, расположенной на объекте**

- 1.6. Название организации (учреждения), (полное юридическое наименование согласно Уставу, краткое наименование) Муниципальное бюджетное образовательное учреждение дополнительного образования детей «Детская Художественная школа № 1 г. Владивостока», краткое наименование - МБОУ ДОД ДХШ № 1 г. Владивостока  
1.7. Юридический адрес организации (учреждения) Приморский край, г. Владивосток, ул. Верхнепортовая, 40  
1.8. Основание для пользования объектом (оперативное управление, аренда, собственность) собственность  
1.9. Форма собственности (государственная, негосударственная) государственная  
1.10. Территориальная принадлежность (федеральная, региональная, муниципальная) муниципальная  
1.11. Вышестоящая организация (наименование) Управление культуры администрации города Владивостока  
1.12. Адрес вышестоящей организации, другие координаты Приморский край, г. Владивосток, Океанский проспект, 20

**2. Характеристика деятельности организации на объекте**

- 2.1 Сфера деятельности культура  
2.2 Виды оказываемых услуг: обучение  
2.3 Форма оказания услуг: на объекте  
2.4 Категории обслуживаемого населения по возрасту: дети  
2.5 Категории обслуживаемых инвалидов: инвалиды, передвигающиеся на коляске, инвалиды с нарушениями опорно-двигательного аппарата: нарушениями зрения, нарушениями слуха, нарушениями умственного развития  
2.6 Плановая мощность: посещаемость (количество обслуживаемых в день) - 150, вместимость - 150, пропускная способность - 150  
2.7 Участие в исполнении ИПР инвалида, ребенка-инвалида нет

### 3. Состояние доступности объекта

#### 3.1 Путь следования к объекту пассажирским транспортом

(описать маршрут движения с использованием пассажирского транспорта)

Автомобильный пассажирский транспорт общего пользования № 57, 59, 60, 61, 62, 81.  
наличие адаптированного пассажирского транспорта к объекту нет

#### 3.2 Путь к объекту от ближайшей остановки пассажирского транспорта:

3.2.1 расстояние до объекта от остановки транспорта «Бестужева» - 300 м

3.2.2 время движения (пешком) 5-7 мин.

3.2.3 наличие выделенного от проезжей части пешеходного пути да

3.2.4 Перекрестки: нет

3.2.5 Информация на пути следования к объекту: нет

3.2.6 Перепады высоты на пути: да (высокие бордюры, перепады высот по пути следования)

Их обустройство для инвалидов на коляске: нет

#### 3.3 Организация доступности объекта для инвалидов – форма обслуживания\*

№ п/п	Категория инвалидов (вид нарушения)	Вариант организации доступности объекта (формы обслуживания)*
1.	Все категории инвалидов и МПН	А
	<i>в том числе инвалиды:</i>	
2	передвигающиеся на креслах-колясках	ДУ
3	с нарушениями опорно-двигательного аппарата	А
4	с нарушениями зрения	А
5	с нарушениями слуха	А
6	с нарушениями умственного развития	А

\* - указывается один из вариантов: «А», «Б», «ДУ», «ВНД»

#### 3.4 Состояние доступности основных структурно-функциональных зон

№ п/п	Основные структурно-функциональные зоны	Состояние доступности, в том числе для основных категорий инвалидов**
1	Территория, прилегающая к зданию (участок)	ДП-И (Г, У), ДЧ-И (К, О, С)
2	Вход (входы) в здание	ДП-И (Г, У), ДЧ-И (С, О), ВНД (К)
3	Путь (пути) движения внутри здания (в т.ч. пути эвакуации)	ДП-И (Г, У), ДЧ-И (С, О), ВНД (К)
4	Зона целевого назначения здания (целевого посещения объекта)	ДП-И (Г, У), ДЧ-И (С, О), ВНД (К)
5	Санитарно-гигиенические помещения	ДП-И (Г, У), ДЧ-И (С, О), ВНД (К)
6	Система информации и связи (на всех зонах)	ДП-И (К, О, У), ДЧ-И (Г), ВНД (С)
7	Пути движения к объекту (от остановки транспорта)	ДП-И (Г, О, У), ДЧ-И (С, К)

\*\* Указывается: ДП-В - доступно полностью всем; ДП-И (К, О, С, Г, У) – доступно полностью избирательно (указать категории инвалидов); ДЧ-В - доступно частично всем; ДЧ-И (К, О, С, Г, У) –

доступно частично избирательно (указать категории инвалидов); ДУ - доступно условно, ВНД - временно недоступно

### **3.5. ИТОГОВОЕ ЗАКЛЮЧЕНИЕ о состоянии доступности ОСИ: ДП-И (Г, У), ДЧ-И (С, О), ДУ (К)**

Объект доступен условно для инвалидов-колясочников, так как недоступны, либо частично доступны структурно-функциональные зоны:

- территории, прилегающей к зданию (участка) (частично разрушено асфальтное покрытие, отсутствуют информационные указатели направления движения по пути следования к объекту, не оборудованы парковочные места для инвалидов);
- вход здание (входная площадка не соответствует установленным нормам, отсутствуют плавный съезд на тротуар, навес, водоотвод, поручни, отсутствуют противоударные полосы на нижней части дверного полотна, высокий дверной порог, автоматический привод дверей не отрегулирован, отсутствуют кнопка вызова персонала, знаки доступности);
- путь движения внутри здания (высокий дверной порог, узкий дверной проем, грязезащитное полотно не закреплено);
- санитарно-гигиенические помещения (не оборудована туалетная комната);
- зона целевого назначения здания (узкий дверной проем);
- система информации и связи (зона доступна);
- путь движения к объекту (частично разрушено асфальтное покрытие, перепады высот, отсутствуют плавное сопряжение с дорогой, линия безопасности от края бордюра, информационные указатели направления движения к объекту, отсутствуют знаки, предупреждающие о движении инвалидов).

Объект частично доступен для инвалидов с нарушением опорно-двигательного аппарата, так как структурно-функциональные зоны доступны частично:

- территории, прилегающей к зданию (участка) (частично разрушено асфальтное покрытие, отсутствуют информационные указатели направления движения по пути следования к объекту, не оборудованы парковочные места для инвалидов);
- вход в здание (входная площадка не соответствует установленным нормам, отсутствуют плавный съезд на тротуар, навес, водоотвод, поручни, высокий дверной порог, автоматический привод дверей не отрегулирован, отсутствуют кнопка вызова персонала, знаки доступности);
- путь движения внутри здания (высокий дверной порог, узкий дверной проем, грязезащитное полотно не закреплено);
- санитарно-гигиенические помещения (не оборудована туалетная комната);
- зона целевого назначения здания (узкий дверной проем, отсутствуют откидные поручни, пандусы, крючки для костылей);
- система информации и связи (зона доступна);
- путь движения к объекту (частично разрушено асфальтное покрытие, перепады высот, отсутствуют плавное сопряжение с дорогой, линия безопасности от края бордюра, информационные указатели направления движения к объекту, отсутствуют знаки, предупреждающие о движении инвалидов).

Объект частично доступен для инвалидов с нарушением зрения, так как структурно-функциональные зоны доступны частично:

- территории, прилегающей к зданию (участка) (частично разрушено асфальтное покрытие, отсутствуют тактильно продублированные информационные указатели направления движения по пути следования к объекту);
- вход в здание (входная площадка не соответствует установленным нормам, отсутствуют навес, водоотвод, поручни, контрастная маркировка, или фактура дверного проема, контрастно окрашенные полосы перед дверными проемами, ручка двери контрастно не

окрашена, высокий дверной порог, автоматический привод дверей не отрегулирован, отсутствуют кнопка вызова персонала, звуковой маячок, знаки доступности, информация об учреждении, тактильно продублированная);

- путь движения внутри здания (трезезащитное полотно не закреплено, отсутствуют контрастно окрашенные полосы перед дверными проемами, тактильные мисмосхемы, таблички, указатели);

- санитарно-гигиенические помещения (не оборудована туалетная комната);

- зона целевого назначения здания (отсутствуют контрастно окрашенные полосы перед дверными проемами, дверной проем не выделен контрастной маркировкой, ручка двери контрастно не окрашена);

- система информации и связи (не установлены тактильные средства информации);

- путь движения к объекту (частично разрушено асфальтное покрытие, перепады высот, отсутствует линия безопасности от края бордюра, отсутствуют тактильная направляющая плитка, предупредительная тактильная полоса перед началом опасного пути, отсутствуют знаки, предупреждающие о движение инвалидов).

Объект доступен полностью для инвалидов с нарушением слуха.

Объект доступен полностью для инвалидов с нарушением умственного развития.

#### 4. Управленческое решение

##### 4.1. Рекомендации по адаптации основных структурных элементов объекта

№ № п/п	Основные структурно-функциональные зоны объекта	Рекомендации по адаптации объекта (вид работы)*
1	Территория, прилегающая к зданию (участок)	текущий ремонт
2	Вход (входы) в здание	текущий ремонт
3	Путь (пути) движения внутри здания (в т.ч. пути эвакуации)	текущий ремонт
4	Зона целевого назначения здания (целевого посещения объекта)	текущий ремонт
5	Санитарно-гигиенические помещения	текущий ремонт
6	Система информации на объекте (на всех зонах)	текущий ремонт
7	Пути движения к объекту (от остановки транспорта)	текущий ремонт
8	Все зоны и участки	текущий ремонт

\*- указывается один из вариантов (видов работ): не нуждается; ремонт (текущий, капитальный); индивидуальное решение с ТСП; технические решения невозможны - организация альтернативной формы обслуживания

##### 4.2. Период проведения работ 2014 - 2018

в рамках исполнения по отдельному плану работ учреждения

(указывается наименование документа: программы, плана)

##### 4.3 Ожидаемый результат (по состоянию доступности) после выполнения работ по адаптации ДД-И (О, С, Г, У), ДУ (К)

Оценка результата исполнения программы, плана (по состоянию доступности) \_\_\_\_\_

4.4. Для принятия решения требуется, не требуется (нужное подчеркнуть):

Согласование

с общественными организациями инвалидов

Имеется заключение уполномоченной организации о состоянии доступности объекта (наименование документа и выдавшей его организации, дата), прилагается не имеется

4.5. Информация размещена (обновлена) на Карте доступности субъекта Российской Федерации дата Администрация Приморского края, департамент труда и социального развития, доступная среда «Учимся жить вместе»  
(наименование сайта, портала)

### 5. Особые отметки

Паспорт сформирован на основании:

1. Анкеты (информации об объекте) от «25» марта 2014 г.,
2. Акта обследования объекта: № акта \_\_\_\_\_ от «25» марта 2014 г.
3. Решения Комиссии \_\_\_\_\_ от «  » \_\_\_\_\_ 2014 г.



**АНКЕТА**  
**(информация об объекте социальной инфраструктуры)**  
**К ПАСПОРТУ ДОСТУПНОСТИ ОСИ**  
№ \_\_\_\_\_

**1. Общие сведения об объекте**

- 1.1. Наименование (вид) объекта школа  
1.2. Адрес объекта Приморский край, г. Владивосток, ул. Верхнепортовая, 40  
1.3. Сведения о размещении объекта:  
- отдельно стоящее здание первый этаж, 460,8 кв.м.  
1.4. Год постройки здания 1907, последнего капитального ремонта 2006  
1.5. Дата предстоящих плановых ремонтных работ: текущего 2014, капитального нет

**сведения об организации, расположенной на объекте**

- 1.6. Название организации (учреждения), (полное юридическое наименование – согласно Уставу, краткое наименование) Муниципальное бюджетное образовательное учреждение дополнительного образования детей «Летская Художественная школа № 1 г. Владивостока», краткое наименование – МБОУ ДОД ДХШ № 1 г. Владивостока  
1.7. Юридический адрес организации (учреждения) Приморский край, г. Владивосток, ул. Верхнепортовая, 40  
1.8. Основание для пользования объектом собственность  
1.9. Форма собственности государственная  
1.10. Территориальная принадлежность муниципальная  
1.11. Вышестоящая организация (наименование) Управление культуры администрации города Владивостока  
1.12. Адрес вышестоящей организации, другие координаты Приморский край, г. Владивосток, Океанский проспект, 20

**2. Характеристика деятельности организации на объекте**

- 2.1 Сфера деятельности - культура  
2.2 Виды оказываемых услуг: обучение  
2.3 Форма оказания услуг: на объекте  
2.4 Категории обслуживаемого населения по возрасту: дети  
2.5 Категории обслуживаемых инвалидов: инвалиды, передвигающиеся на коляске, инвалиды с нарушениями опорно-двигательного аппарата; нарушениями зрения, нарушениями слуха, нарушениями умственного развития  
2.6 Плановая мощность: посещаемость (количество обслуживаемых в день) - 150, вместимость - 150, пропускная способность - 150  
2.7 Участие в исполнении ИПР инвалида, ребенка-инвалида нет.

**3. Состояние доступности объекта для инвалидов и других маломобильных групп населения (МГН)**

### 3.1 Путь следования к объекту пассажирским транспортом

(описать маршрут движения с использованием пассажирского транспорта)

Автомобильный пассажирский транспорт общего пользования № 57, 59, 60, 61, 62, 81

наличие адаптированного пассажирского транспорта к объекту нет

### 3.2 Путь к объекту от ближайшей остановки пассажирского транспорта:

3.2.1 расстояние до объекта от остановки транспорта «Бестужева» - 300 м

3.2.2 время движения (пешком) 5-7 мин

3.2.3 наличие выделенного от проезжей части пешеходного пути да

3.2.4 Перекрестки: нет

3.2.5 Информация на пути следования к объекту: нет

3.2.6 Перепады высоты на пути: да (высокие бордюры, перепады высот по пути следования)

Их обустройство для инвалидов на коляске: нет

### 3.3 Вариант организации доступности ОСИ (формы обслуживания)\* с учетом СП 35-101-2001

№№ п/п	Категория инвалидов (вид нарушения)	Вариант организации доступности объекта
1.	Все категории инвалидов и МЧИ	А
	<i>в том числе инвалиды:</i>	
2	передвигающиеся на креслах-колясках	ДУ
3	с нарушениями опорно-двигательного аппарата	А
4	с нарушениями зрения	А
5	с нарушениями слуха	А
6	с нарушениями умственного развития	А

\* - указывается один из вариантов: «А», «Б», «ДУ», «ВНД»:

«А» - доступность всех зон и помещений (универсальная);

«Б» - выделены для обслуживания инвалидов специальные участки и помещения;

«ДУ» - обеспечена условная доступность: помощь сотрудника организации, либо услуги предоставляются на дому или дистанционно;


«ВНД» - доступность не организована (временно недоступно).

### 4. Управленческое решение (предложения по адаптации основных структурных элементов объекта)

№ п/п	Основные структурно-функциональные зоны объекта	Рекомендации по адаптации объекта (вид работы)*
1	Территория, прилегающая к зданию (участок)	текущий ремонт
2	Вход (входы) в здание	текущий ремонт
3	Путь (пути) движения внутри здания (в т.ч. пути эвакуации)	текущий ремонт
4	Зона целевого назначения (целевого посещения объекта)	текущий ремонт
5	Санитарно-гигиенические помещения	текущий ремонт
6	Система информации на объекте (на всех зонах)	текущий ремонт
7	Пути движения к объекту (от остановки транспорта)	текущий ремонт
8.	Все зоны и участки	текущий ремонт

\* - указывается один из вариантов (видов работ): не нуждается; ремонт (текущий, капитальный); индивидуальное решение с ТСР; технические решения невозможны – организация альтернативной формы обслуживания

Размещение информации на Карте доступности субъекта РФ согласовано

 Луц М.Д., и.о. директора МБОУ ДОД ДХШ № 1 г. Владивостока, телефон 241-39-05  
(подпись, Ф.И.О., должность; координаты для связи уполномоченного представителя объекта)



УТВЕРЖДАЮ

И.м. начальника отдела  
АТУ Фрунзенского района  
департамент труда и  
социального развития  
Приморского края

А.М. Лепконогова  
«    »                    2014 г.

**АКТ ОБСЛЕДОВАНИЯ  
объекта социальной инфраструктуры  
К ПАСПОРТУ ДОСТУПНОСТИ ОСИ**

№ \_\_\_\_\_

Владивостокский городской округ

« 25 » марта 2014 г.

Наименование территориального  
образования субъекта РФ

**1. Общие сведения об объекте**

- 1.1. Наименование (вид) объекта школа
- 1.2. Адрес объекта Приморский край, г. Владивосток, ул. Верхнепортовая, 40
- 1.3. Сведения о размещении объекта:
  - отдельно стоящее здания первый этаж, 460,8 кв. м.
  - наличие прилегающего земельного участка да; 1317,00 кв. м.
- 1.4. Год постройки здания 1907, последнего капитального ремонта 2006
- 1.5. Дата предстоящих плановых ремонтных работ: текущего 2014, капитального нет
- 1.6. Название организации (учреждения), (полное юридическое наименование – согласно Уставу, краткое наименование) Муниципальное бюджетное образовательное учреждение дополнительного образования детей «Детская Художественная школа № 1 г. Владивостока», краткое наименование - МБОУ ДОД ДХШ № 1 г. Владивостока
- 1.7. Юридический адрес организации (учреждения) Приморский край, г. Владивосток, ул. Верхнепортова, 40

**2. Характеристика деятельности организации на объекте**

Дополнительная информация сфера деятельности – культура, вид оказываемых услуг – обучение.

- 2.3 Форма оказания услуг: на объекте
- 2.4 Категории обслуживаемого населения по возрасту: дети
- 2.5 Категории обслуживаемых инвалидов: инвалиды, передвигающиеся на коляске, инвалиды с нарушениями опорно-двигательного аппарата; нарушениями зрения, нарушениями слуха, нарушениями умственного развития
- 2.6 Плановая мощность: посещаемость (количество обслуживаемых в день) - 150, вместимость - 150, пропускная способность - 150
- 2.7 Участие в исполнении ИПР инвалида, ребенка-инвалида нет

**3. Состояние доступности объекта**

- 3.1 Путь следования к объекту пассажирским транспортом (описать маршрут движения с использованием пассажирского транспорта)  
Автомобильный пассажирский транспорт общего пользования № 57, 59, 60, 61, 62, 81.  
наличие адаптированного пассажирского транспорта к объекту нет

- 3.2 Путь к объекту от ближайшей остановки пассажирского транспорта:



- 3.2.1 расстояние до объекта от остановки транспорта «Бестужева» - 300 м  
 3.2.2 время движения (пешком) 5-7 мин  
 3.2.3 наличие выделенного от проезжей части пешеходного пути да  
 3.2.4 Перекрестки: нет  
 3.2.5 Информация на пути следования к объекту: нет  
 3.2.6 Перепады высоты на пути: да (высокие бордюры, перепады высот по пути следования)  
 Их обустройство для инвалидов на коляске: нет

### 3.3 Организация доступности объекта для инвалидов – форма обслуживания

№№ п/п	Категория инвалидов (вид нарушения)	Вариант организации доступности объекта (формы обслуживания)*
1.	Все категории инвалидов и МГН	А
	<i>в том числе инвалиды:</i>	
2	передвигающиеся на креслах-колясках	ДУ
3	с нарушениями опорно-двигательного аппарата	А
4	с нарушениями зрения	А
5	с нарушениями слуха	А
6	с нарушениями умственного развития	А

\* - указывается один из вариантов: «А», «Б», «ДУ», «ВНД»

### 3.4 Состояние доступности основных структурно-функциональных зон

№№ п/п	Основные структурно-функциональные зоны	Состояние доступности, в том числе для основных категорий инвалидов*	Приложение	
			№ на плане	№ фото
1	Территория, прилегающая к зданию (участок)	ДП-И (Г, У), ДЧ-И (К, О, С)	---	№ 1-3
2	Вход (входы) в здание	ДП-И (Г, У), ДЧ-И (С, О), ВНД (К)	---	№ 4-9
3	Путь (пути) движения внутри здания (в т.ч. пути эвакуации)	ДП-И (Г, У), ДЧ-И (С, О), ВНД (К)	№ 12,18	№ 10-17
4	Зона целевого назначения здания (целевого посещения объекта)	ДП-И (Г, У), ДЧ-И (С, О), ВНД (К)	№ 9, 13, 14, 15, 17	№ 18-22
5	Санитарно-гигиенические помещения	ДП-И (Г, У), ДЧ-И (С, О), ВНД (К)	№ 5, 8	№ 23-27
6	Система информации и связи (на всех зонах)	ДП-И (К, О, У), ДЧ-И (Г), ВНД (С)	---	№ 28, 29
7	Пути движения к объекту (от остановки транспорта)	ДП-И (Г, О, У), ДЧ-И (С, К)	---	№ 30-38

\*\* Указывается: ДП-В - доступно полностью всем; ДП-И (К, О, С, Г, У) - доступно полностью избирательно (указать категории инвалидов); ДЧ-В - доступно частично всем; ДЧ-И (К, О, С, Г, У) - доступно частично избирательно (указать категории инвалидов); ДУ - доступно условно. ВНД - недоступно

### 3.5. ИТОГОВОЕ ЗАКЛЮЧЕНИЕ о состоянии доступности ОСИ:

ДП-И (Г, У), ДЧ-И (С, О), ДУ (К)

Объект доступен условно для инвалидов-колясочников, так как недоступны, либо частично доступны структурно-функциональные зоны:

- территории, прилегающей к зданию (участка) (частично разрушено асфальтное покрытие, отсутствуют информационные указатели направления движения по пути следования к объекту, не оборудованы парковочные места для инвалидов);

- вход здание (входная площадка не соответствует установленным нормам, отсутствуют плавный съезд на тротуар, навес, водоотвод, поручни, отсутствуют противоударные полосы на нижней части дверного полотна, высокий дверной порог, автоматический привод дверей не отрегулирован, отсутствуют кнопка вызова персонала, знаки доступности);
- путь движения внутри здания (высокий дверной порог, узкий дверной проем, грязезащитное полотно не закреплено);
- санитарно-гигиенические помещения (не оборудована туалетная комната)
- зона целевого назначения здания (узкий дверной проем);
- система информации и связи (зона доступна);
- путь движения к объекту (частично разрушено асфальтное покрытие, перепады высот, отсутствуют плавное сопряжение с дорогой, линия безопасности от края бордюра, информационные указатели направления движения к объекту, отсутствуют знаки, предупреждающие о движении инвалидов).

Объект частично доступен для инвалидов с нарушением опорно-двигательного аппарата, так как структурно-функциональные зоны доступны частично:

- территории, прилегающей к зданию (участка) (частично разрушено асфальтное покрытие, отсутствуют информационные указатели направления движения по пути следования к объекту, не оборудованы парковочные места для инвалидов);
- вход в здание (входная площадка не соответствует установленным нормам, отсутствуют плавный съезд на тротуар, навес, водоотвод, поручни, высокий дверной порог, автоматический привод дверей не отрегулирован, отсутствуют кнопка вызова персонала, знаки доступности);
- путь движения внутри здания (высокий дверной порог, узкий дверной проем, грязезащитное полотно не закреплено);
- санитарно-гигиенические помещения (не оборудована туалетная комната);
- зона целевого назначения здания (узкий дверной проем, отсутствуют откидные поручни, штанги, крючки для костылей);
- система информации и связи (зона доступна);
- путь движения к объекту (частично разрушено асфальтное покрытие, перепады высот, отсутствуют плавное сопряжение с дорогой, линия безопасности от края бордюра, информационные указатели направления движения к объекту, отсутствуют знаки, предупреждающие о движении инвалидов).

Объект частично доступен для инвалидов с нарушением зрения, так как структурно-функциональные зоны доступны частично:

- территории, прилегающей к зданию (участка) (частично разрушено асфальтное покрытие, отсутствуют тактильно продублированные информационные указатели направления движения по пути следования к объекту);
- вход в здание (входная площадка не соответствует установленным нормам, отсутствуют навес, водоотвод, поручни, контрастная маркировка, или фактура дверного проема, контрастно окрашенные полосы перед дверными проемами, ручка двери контрастно не окрашена, высокий дверной порог, автоматический привод дверей не отрегулирован, отсутствуют кнопка вызова персонала, звуковой маячок, знаки доступности, информация об учреждении, тактильно продублированная);
- путь движения внутри здания (грязезащитное полотно не закреплено, отсутствуют контрастно окрашенные полосы перед дверными проемами, тактильные мнемосхемы, таблички, указатели);
- санитарно-гигиенические помещения (не оборудована туалетная комната);
- зона целевого назначения здания (отсутствуют контрастно окрашенные полосы перед дверными проемами, дверной проем не выделен контрастной маркировкой, ручка двери контрастно не окрашена);
- система информации и связи (не установлены тактильные средства информации);

- путь движения к объекту (частично разрушено асфальтное покрытие, перепады высот, отсутствует линия безопасности от края бордюра, отсутствуют тактильная направляющая плитка, предупредительная тактильная полоса перед началом опасного пути, отсутствуют знаки, предупреждающие о движении инвалидов).

Объект доступен полностью для инвалидов с нарушением слуха.

Объект доступен полностью для инвалидов с нарушением умственного развития.

#### 4. Управленческое решение (проект)

##### 4.1. Рекомендации по адаптации основных структурных элементов объекта:

№ п/п	Основные структурно-функциональные зоны объекта	Рекомендации по адаптации объекта (вид работы)*
1	Территория, прилегающая к зданию (участок)	текущий ремонт
2	Вход (входы) в здание	текущий ремонт
3	Путь (пути) движения внутри здания (в т.ч. пути эвакуации)	текущий ремонт
4	Зона целевого назначения здания (целевого посещения объекта)	текущий ремонт
5	Санитарно-гигиенические помещения	текущий ремонт
6	Система информации на объекте (на всех зонах)	текущий ремонт
7	Пути движения к объекту (от остановки транспорта)	текущий ремонт
8.	Все зоны и участки	текущий ремонт

\*- указывается один из вариантов (видов работ): не нуждается; ремонт (текущий, капитальный); индивидуальное решение с ТСП; технические решения невозможны – организация альтернативной формы обслуживания

##### 4.2. Период проведения работ 2014

в рамках исполнения по отдельному плану работ учреждения

*(указывается наименование документа: программы, плана)*

##### 4.3 Ожидаемый результат (по состоянию доступности) после выполнения работ по адаптации ДП-И (О, С, Г, У), ДУ (К)

Оценка результата исполнения программы, плана (по состоянию доступности) \_\_\_\_\_

4.4. Для принятия решения требуется, не требуется *(нужное подчеркнуть)*:

4.4.1. согласование на Комиссии \_\_\_\_\_

*(наименование Комиссии по координации деятельности в сфере обеспечения доступной среды жизнедеятельности для инвалидов и других МГН)*

4.4.2. согласование работ с надзорными органами *(в сфере проектирования и строительства, архитектуры, охраны памятников, другое указать)* \_\_\_\_\_

4.4.3. техническая экспертиза; разработка проектно-сметной документации;

4.4.4. согласование с вышестоящей организацией (собственником объекта);

4.4.5. согласование с общественными организациями инвалидов;

4.4.6. другое \_\_\_\_\_

Имеется заключение уполномоченной организации о состоянии доступности объекта *(наименование документа и выдавшей его организации, дата)*, прилагается не имеется

4.7. Информация может быть размещена (обновлена) на Карте доступности субъекта РФ Администрации Приморского края, департамента труда и социального развития Приморского края, доступная среда «Учимся жить вместе», *(наименование сайта, портала)*

## 5. Особые отметки

### ПРИЛОЖЕНИЯ:

#### Результаты обследования:

- |  |                |
|--|----------------|
| 1. Территории, прилегающей к объекту                 | на <u>3</u> л. |
| 2. Входа (входов) в здание                           | на <u>4</u> л. |
| 3. Путей движения в здании                           | на <u>3</u> л. |
| 4. Зоны целевого назначения объекта                  | на <u>3</u> л. |
| 5. Санитарно-гигиенических помещений                 | на <u>3</u> л. |
| 6. Системы информации (и связи) на объекте           | на <u>2</u> л. |
| 7. Пути движения к объекту (от остановки транспорта) | на <u>4</u> л. |

Результаты фотофиксации на объекте МБОУ ДОД ДХШ № 1 г. Владивостока включены в акт.

Поэтажные планы, паспорт БТИ на 12 л.

Другое (в том числе дополнительная информация о путях движения к объекту)

Руководитель  
рабочей группы

Заместитель директора по АХЧ. МБОУ ДОД ДХШ № 1 г. Владивостока Т.А. Кулиненко  
(Должность, Ф.И.О.) (Подпись)

Члены рабочей группы:

Ведущий специалист I разряда отдела реализации программных мероприятий управления по исполнению программ по поддержке населения О.В. Боровская  
(Должность, Ф.И.О.) (Подпись)

Заместитель начальника отдела административного территориального управления Фрунзенского района департамента труда и социально развития Приморского края А.М. Легкополова  
(Должность, Ф.И.О.) (Подпись)

В том числе:

представители общественных  
организаций инвалидов

Председатель общества инвалидов Фрунзенского района С.В. Левина  
(Должность, Ф.И.О.) (Подпись)

представители организации,  
расположенной на объекте

И.о. директора МБОУ ДОД ДХШ № 1 г. Владивостока М.Д. Луц  
(Должность, Ф.И.О.) (Подпись)





Управленческое решение согласовано «  »    20   г. (протокол №   )  
Комиссией  
(название)

к Акту обследования ОСИ к паспорту доступности ОСИ № \_\_\_\_\_ от «\_\_» \_\_\_\_\_ 20\_\_ г.

## I Результаты обследования:

## 1. Территории, прилегающей к зданию (участка)

МБОУ ДОД ДХШ № 1г. Владивостока, Приморский край, г. Владивосток, ул. Верхнепортовая, 40  
Наименование объекта, адрес

№ п/п	Наименование функционально-планировочного элемента	Наличие элемента			Выявленные нарушения и замечания		Работы по адаптации объектов	
		есть/нет	№ на плане	№ фото	Содержание	Значим для инвалида (категория)	Содержание	Вид работ
1.1	Вход (входы) на территорию	нет	---	---	---	---	---	---
1.2	Путь (пути) движения на территории	есть	---	№ 1  № 2  № 3 	Асфальтное покрытие не ровное, частично разрушено. Отсутствуют информационные указатели направления движения по пути следования к объекту, тактильно продублированные, а так же знаки, предупреждающие о движении инвалидов.	К, О, С	Восстановить асфальтное покрытие. Установить информационные указатели направления движения по пути следования к объекту, тактильно продублированные, знаки предупреждающие о движении инвалидов.	текущий ремонт
1.3	Лестница (наружная)	нет	---	---	---	---	---	---
1.4	Пандус (наружный)	нет	---	---	---	---	---	---
1.5	Автостоянка и парковка	нет	---	№ 2 	Отсутствуют парковочные места для автотранспорта инвалидов	К, О	Оборудовать парковочные места для автотранспорта инвалидов	текущий ремонт
	ОБЩИЕ требования к зоне				Покрытие пешеходных дорожек, тротуаров и пандусов должно быть из твердых материалов, ровным, шероховатым, без зазоров, не			

					<p>создающим вибрацию при движении, а также предотвращающим скольжение, т.е. сохраняющим крепкое сцепление подошвы обуви, опор вспомогательных средств хождения и колес кресла-коляски при сырости и снеге. Путь следования должен быть оборудован доступными элементами информации об объекте, должны быть предусмотрены условия беспрепятственного, безопасного и удобного передвижения по участку к доступному входу в здание. Места для личного автотранспорта инвалидов желательно размещать вблизи входа в учреждение, доступного для инвалида, но не более 50 м, следует выделять 10% мест (но не менее одного места) для транспорта инвалидов. Выделяемые места должны обозначаться знаками, принятыми ГОСТ Р 52289 и ИПД.</p>		
--	--	--	--	--	--	--	--

## II Заключение по зоне:

Наименование структурно-функциональной зоны	Состояние доступности* (к пункту 3.4 Акта обследования ОСИ)	Приложение		Рекомендации по адаптации (вид работы)** к пункту 4.1 Акта обследования ОСИ
		№ на плане	№ фото	
Территории, прилегающей к зданию (участка)	ДП-И (Г, У), ДЧ-И (К, О, С)	---	№ 1-3	текущий ремонт

\* указывается: ДП-В - доступно полностью всем; ДП-И (К, О, С, Г, У) – доступно полностью избирательно (указать категории инвалидов); ДЧ-В - доступно частично всем; ДЧ-И (К, О, С, Г, У) – доступно частично избирательно (указать категории инвалидов); ДУ - доступно условно, ВИД - недоступно

\*\*указывается один из вариантов: не нуждается; ремонт (текущий, капитальный); индивидуальное решение с ТСР; технические решения невозможны – организация альтернативной формы обслуживания

Комментарий к заключению: ДП-И (Г, У), ДЧ-И (К, О, С)




Рекомендуется восстановить асфальтное покрытие, установить тактильно продублированные информационные указатели направления движения по пути следования к объекту, знаки предупреждающие о движении инвалидов, оборудовать парковочные места для инвалидов.

к Акту обследования ОСИ к паспорту доступности ОСИ № \_\_\_\_\_ от « \_\_\_\_ » \_\_\_\_\_ 20\_\_ г.

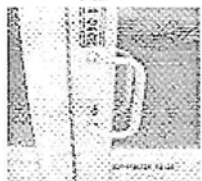


**I Результаты обследования:**

**2. Входа (входов) в здание**

МБОУ ДОД ДХШ № 1г. Владивостока, Приморский край, г. Владивосток, ул. Верхнепортовая, 40  
 Наименование объекта, адрес

№ п/п	Наименование функционально-планировочного элемента	Наличие элемента			Выявленные нарушения и замечания		Работы по адаптации объектов	
		есть/нет	№ на плане	№ фото	Содержание	Значимость для инвалида (категория)	Содержание	Виды работ
2.1	Лестница (наружная)	нет	---	---	---	---	---	---
2.2	Пандус (наружный)	нет	---	---	---	---	---	---
2.3	Входная площадка (перед дверью)	есть	---	№ 4  № 5 	Над входной площадкой отсутствуют навес, водоотвод. Размер входной площадки не соответствует установленным нормам (1,10 x 2,15 м). Грязезащитное полотно перед входной дверью частично разрушено. Отсутствуют плавное сопряжение входной площадки с асфальтовым покрытием, поручни, предупредительная контрастная полоса перед ступеньками.	К, С, О	Расширить входную площадку, установить навес, водоотвод. Заменить грязезащитное полотно. Оборудовать плавное сопряжение входной площадки с асфальтовым покрытием, установить поручни. Нанести контрастную предупредительную полосу.	текущий ремонт
2.4	Дверь (входная)	есть	--	№ 6 	На прозрачных полотнах двери отсутствуют яркая контрастная маркировка, шиклая часть дверного полотна не защищена противоударной	К, С, О, Г, У	Разместить на прозрачных полотнах двери контрастную маркировку, противоударные полосы на нижней части	текущий ремонт



				<p>№ 7</p>  <p>№ 8</p>  <p>№ 9</p> 	<p>полосой. Автоматический привод двери не отрегулирован, усилие при открытии двери превышает 50 Нм. Дверная ручка контрастно не выделена. Отсутствуют информация об учреждении тактильно продублированная, звуковой маяк, кнопка вызова персонала. Вход не оборудован знаками доступности. Высота порога - 0,01 м. Грязезащитное полотно не закреплено.</p>	<p>дверного полотна. Отрегулировать автоматический привод двери. Контрастное выделение дверной ручки. Установить информацию об учреждении, тактильно продублированную, звуковой маяк, кнопку вызова персонала на высоте 0,8 м от пола. Разместить знаки доступности. Зашизить порог на входной двери, закрепить грязезащитное полотно.</p>		
2.5	Тамбур	нет	--	---	---	---	---	---
	ОБЩИЕ требования к зоне				<p>В здании должен иметься как минимум один вход, доступный для МГН. Входная площадка должна иметь размеры не менее 1,4x2,0 м или 1,5x1,85 м, при наличии пандуса не менее 2,2x2,2 м, быть твердой, не допускать скольжения при намокании и иметь поперечный уклон 1-2 %, иметь навес, водоотвод. На входной двери должна быть</p>			

					<p>расположена кнопка вызова персонала (устанавливается на высоте 0,8 м), знаки доступности, информация об учреждении, тактильно продублированная . В соответствии с ГОСТ Р 12.4.026 двери должны иметь яркую контрастную предупредительную маркировку или фактуру, противоударные полосы на нижней части дверного полотна. Ручки рекомендуется окрашивать в отличные от дверного полотна контрастные цвета. Высота порога не должна превышать 0,014 м. Усилие открывания двери не должно превышать 50 Нм. Следует применять двери обеспечивающие задержку автоматического закрывания дверей, продолжительность не менее 5 секунд.</p>		
--	--	--	--	--	--	--	--

**II Заключение по зоне:**

Наименование структурно-функциональной зоны	Состояние доступности* (к пункту 3.4 Акта обследования ОСИ)	Приложение		Рекомендации по адаптации (вид работы)** к пункту 4.1 Акта обследования ОСИ
		№ на плане	№ фото	
Вход (входы) в здание	ДП-И (Г, У), ДЧ-И (С, О), ВНД (К)	---	№ 4-9	текущий ремонт

\* указывается: ДП-В - доступно полностью всем; ДП-И (К, О, С, Г, У) – доступно полностью избирательно (указать категории инвалидов); ДЧ-В - доступно частично всем; ДЧ-И (К, О, С, Г, У) – доступно частично избирательно (указать категории инвалидов); ДУ - доступно условно, ВНД - недоступно

\*\*указывается один из вариантов: не нуждается; ремонт (текущий, капитальный); индивидуальное решение с ТСР; технические решения невозможны – организация альтернативной формы обслуживания

Комментарий к заключению: ДП-И (Г, У), ДЧ-И (С, О), ВНД (К)





Рекомендуется расширить входную площадку, установить навес, водоотвод, поручни. Оборудовать шпашное сопряжение входной площадки с асфальтовым покрытием. Для обеспечения доступа к зоне обслуживания рекомендуется установить яркую контрастную предупредительную маркировку или фактуру, противоударные полосы на нижней части дверного полотна, дверную ручку окрасить в отличные от дверного полотна контрастный цвет, занизить порог на входной двери, отрегулировать автоматический привод входной двери. Разместить на входной двери знаки доступности, звуковой маячок, кнопку вызова персонала установить на высоте 0,8 м от пола, информацию об учреждении, тактильно продублировавшую.





к Акту обследования ОСИ к паспорту доступности ОСИ № \_\_\_\_\_ от «\_» \_\_\_\_\_ 20\_\_ г.


## I Результаты обследования:

## 3. Пути (путей) движения внутри здания (в т.ч. путей эвакуации)

МБОУ ДОД ДХШ № 1г. Владивостока, Приморский край, г. Владивосток, ул. Верхнепортовая, 40  
Наименование объекта, адрес

№ п/п	Наименование функционального или планировочного элемента	Паличие элемента			Выявленные нарушения и замечания		Работы по адаптации объектов	
		есть/нет	№ на плане	№ фото	Содержание	Значимо для инвалида (категория)	Содержание	Виды работ
3.1	Коридор (вестибюль, зона ожидания, галерея, балкон)	есть	№ 12, 18	<p>№ 10</p>  <p>№ 11</p>  <p>№ 12</p> 	<p>Ширина пути движения (коридора) – 1,10 м.</p> <p>Существует перепад высот – 0,04 м при переходе из холла в коридор.</p> <p>Грязезащитное полотно не закреплено.</p>	К, О, С	<p>Техническое решение по расширению коридора не возможно, организация альтернативной формы обучения для инвалидов-колясочников.</p> <p>Оборудовать шпавное сопряжение вместе перепада высот.</p> <p>Закрепить грязезащитное полотно.</p>	текущий ремонт
3.2	Лестница (внутри здания)	нет	---	---	---	---	---	---
3.3	Пандус (внутри здания)	нет	---	---	---	---	---	---
3.4	Лифт пассажирский (или подъемник)	нет	---	---	---	---	---	---
3.5	Дверь	нет	---	---	---	---	---	---
3.6	Пути эвакуации (в т.ч. зоны безопасности)	есть	---	<p>№ 13</p> 	<p>Ширина пути движения - 1,10 м. Отсутствуют контрастная окраска дверного проема на путях эвакуации,</p>	К, С	<p>Техническое решение по расширению путей эвакуации не возможно, организация альтернативной</p>	текущий ремонт

				<p>№ 14</p>  <p>№ 15</p>  <p>№ 16</p>  <p>№ 17</p> 	<p>тактильно продублированные мнемосхемы, таблички, указатели.</p>		<p>и формы обучения для инвалидов-колясочников. Нанести контрастную окраску на двери на путях эвакуации. Разместить тактильно продублированные мнемосхемы, таблички, указатели.</p>	
<p>ОБЩИЕ требования к зоне</p>					<p>В соответствии с ГОСТ Р 12.4.026 участки пола на путях движения на расстоянии 0,6 м перед дверными проемами должны иметь тактильные предупреждающие указатели и/или контрастно окрашенную поверхность, допускается предусматривать световые маячки. Двери на путях эвакуации должны иметь окраску, контрастную со стеной. Ширина пути движения в коридорах должна быть не менее 1,5 м при движении</p>			

				№ 22 				
4.2	Зальная форма обслуживания	есть	№ 17		Ширина дверного проема - 0,85 м, высота порога - 0,10 м. Отсутствуют контрастно окрашенные полосы перед дверными проемами. Нет информирующего обозначения кабинета, продублированного рельефными знаками.	С О	Техническое решение по расширению дверного проема не возможно, организация альтернативной формы обучения для инвалидов-колясочников. Установить контрастно окрашенные полосы перед дверными проемами, оборудовать плавное сопряжение дверного порога с поверхностью пола. Информационные обозначения кабинетов продублировать рельефными знаками.	---
4.3	Прилавочная форма обслуживания	нет						
4.4	Форма обслуживания с перемещением по маршруту	нет		---	---	- - -	---	---
4.5	Кабина индивидуального обслуживания	нет		---	---	- - -	---	---
	ОБЩИЕ требования к зоне				Ширина дверных проемов должна быть не менее 0,9 м. Высота порога не должна превышать 0,014 м. Ручки рекомендуется окрашивать в отличные от дверного полотна контрастные цвета. Участки пола на путях движения на расстоянии 0,6 м перед дверными проемами и			

					<p>входами на лестницы, а также перед поворотом коммуникационных путей должны иметь тактильные предупреждающие указатели и/или контрастно окрашенную поверхность в соответствии с ГОСТ Р 12.04.026. Информирование помещений внутри здания должны дублироваться рельефными знаками и размещаться рядом с дверью со стороны дверной ручки и крепиться на высоте от 1,3 до 1,4 м. Следует предусматривать возможность установки откидных опорных поручней, штанг, а также крючков для одежды, костылей и других принадлежностей.</p>	
--	--	--	--	--	--	--

### II Заключение по зоне:

Наименование структурно-функциональной зоны	Состояние доступности* (к пункту 3.4 Акта обследования ОСИ)	Приложение		Рекомендация по адаптации (вид работы)** к пункту 4.1 Акта обследования ОСИ
		№ на плане	№ фото	
Кабинетная форма обслуживания	ДП-И (Г, У), ДЧ-И (С, О), ВНД (К)	№ 9, 13, 14, 15, 17	№ 18-22	текущий ремонт

\* указывается: ДП-В - доступно полностью всем; ДП-И (К, О, С, Г, У) – доступно полностью избирательно (указать категории инвалидов); ДЧ-В - доступно частично всем; ДЧ-И (К, О, С, Г, У) – доступно частично избирательно (указать категории инвалидов); ДУ - доступно условно, ВНД - недоступно

\*\*указывается один из вариантов: не нуждается; ремонт (текущий, капитальный); индивидуальное решение с ТСП; технические решения невозможны – организация альтернативной формы обслуживания

Комментарий к заключению: ДП-И (Г, У), ДЧ-И (С, О), ВНД (К)

Рекомендуется разместить продублированную рельефными знаками информирующие обозначения кабинетов, установить контрастно окрашенные полосы перед дверными проемами, оборудовать плавное сопряжение дверного порога с поверхностью пола, контрастно выделить дверную ручку. Оборудовать раковину крючками для костылей, откидными опорными поручнями, штангами. Так как расширение дверного проема до установленной нормы технически невозможно для инвалидов-колясочников, использовать альтернативную форму обучения.

к Акту обследования ОСИ к паспорту доступности ОСИ № \_\_\_\_\_ от «\_\_\_» \_\_\_\_\_ 20\_\_ г.

## I Результаты обследования:

## 4. Зоны целевого назначения здания (целевого посещения объекта)

## Вариант II – места приложения труда

Наименование функционально-планировочного элемента	Наличие элемента			Выявленные нарушения и замечания		Работы по адаптации объектов	
	есть/нет	№ на плане	№ фото	Содержание	Значимо для инвалида (категория)	Содержание	Виды работ
Место приложения труда	нет						

## II Заключение по зоне:

Наименование структурно-функциональной зоны	Состояние доступности* (к пункту 3.4 Акта обследования ОСИ)	Приложение		Рекомендации по адаптации (вид работы)** к пункту 4.1 Акта обследования ОСИ
		№ на плане	№ фото	
нет	нет			

\* указывается: ДП-В - доступно полностью всем; ДП-И (К, О, С, Г, У) – доступно полностью избирательно (указать категории инвалидов); ДЧ-В - доступно частично всем; ДЧ-И (К, О, С, Г, У) – доступно частично избирательно (указать категории инвалидов); ДУ - доступно условно, ВНД - недоступно

\*\*указывается один из вариантов: не нуждается; ремонт (текущий, капитальный); индивидуальное решение с ТСР; технические решения невозможны - организация альтернативной формы обслуживания

Комментарий к заключению: не требуется



к Акту обследования ОСИ к паспорту доступности ОСИ № \_\_\_\_\_ от «\_\_» \_\_\_\_\_ 20\_\_ г.

## I Результаты обследования:

4. Зоны целевого назначения здания (целевого посещения объекта)  
Вариант III – жилые помещения

Наименование функционально-планировочного элемента	Наличие элемента			Выявленные нарушения и замечания		Работы по адаптации объектов	
	есть/нет	№ на плане	№ фото	Содержание	Значимо для инвалида (категория)	Содержание	Виды работ
Жилые помещения	нет						

## II Заключение по зоне:

Наименование структурно-функциональной зоны	Состояние доступности* (к пункту 3.4 Акта обследования ОСИ)	Приложение		Рекомендации по адаптации (вид работы)** к пункту 4.1 Акта обследования ОСИ
		№ на плане	№ фото	
нет	нет			

\* указывается: ДП-В - доступно полностью всем; ДП-И (К, О, С, Г, У) – доступно полностью избирательно (указать категории инвалидов); ДЧ-В - доступно частично всем; ДЧ-И (К, О, С, Г, У) – доступно частично избирательно (указать категории инвалидов); ДУ - доступно условно, ВНД - недоступно






\*\*указывается один из вариантов: не нуждается; ремонт (текущий, капитальный); индивидуальное решение с ТСР; технические решения невозможны – организация альтернативной формы обслуживания

Комментарий к заключению: не требуется

к Акту обследования ОСИ к паспорту доступности ОСИ № \_\_\_\_\_ от «\_\_\_» \_\_\_\_\_ 20\_\_ г.

**1 Результаты обследования:  
5. Санитарно-гигиенических помещений**

МБОУ ДОД ДХШ № 1г. Владивостока, Приморский край, г. Владивосток, ул. Верхнепортовая, 40  
Наименование объекта, адрес

№ п/п	Наименование функционально-планировочного элемента	Наличие элемента			Выявленные нарушения и замечания		Работы по адаптации объектов	
		есть/нет	№ на плане	№ фото	Содержание	Значим для инвалида (категория)	Содержание	Вид работ
5.1	Туалетная комната	есть	№ 5, 8	<p>№ 23</p>  <p>№ 24</p>  <p>№ 25</p>  <p>№ 26</p>  <p>№ 27</p> 	<p>Туалетная комната не оборудована для инвалидов и других МГН, отсутствует свободное пространство для разворота кресла-коляски; отсутствуют крючки для одежды, костылей, откидные опорные поручни, штанги, поворотные и откидные сиденья, опора для спины. Двери не открываются наружу. Отсутствуют знаки доступности, в т.ч. рельефные, тревожная кнопка. Ширина дверных проемов - 0,6 м, не выделены контрастным цветом или фактурой, высота порога от 0,02 до 0,05 м, перепады высот внутри помещения.</p>	К, О, С	<p>Возможно в ходе текущего расширения туалетную комнату, установить крючки для одежды, костылей, откидные опорные поручни, унитаз с опорой для спины, тревожную кнопку, оборудовать знаками доступности, в т.ч. рельефные на высоте 1,35 м. Дверные проемы выделить контрастным цветом или фактурой, понизить высоту порога двери, устранить перепады высот.</p>	текущий ремонт
5.2	Душевая/ванная комната	нет	---	---	---	---	---	---

5.3	Бытовая комната (гардеробная)	нет	---	---	---	---	---	---
	ОБЩИЕ требования к зоне				<p>Универсальная кабина должна иметь размеры не менее 2,2х2,25 м, откидные опорные поручни, штанги, поворотные и откидные сиденья, унитаз с опорой для спины, крючки для одежды, костылей, тревожную кнопку. В кабине рядом с унитазом свободное пространство должно составлять не менее 0,75 м, свободное пространство не менее 1,4 м для разворота кресла-коляски. Двери должны открываться наружу. Ширина двери должна быть не мене 0,9 м. Знаки доступности, в т. ч. рельефные следует предусматривать на высоте 1,35 м.</p>			

## II Заключение по зоне:

Наименование структурно-функциональной зоны	Состояние доступности* (к пункту 3.4 Акта обследования ОСИ)	Приложение		Рекомендации по адаптации (вид работы)** к пункту 4.1 Акта обследования ОСИ
		№ на плане	№ фото	
Санитарно-гигиенических помещений	ДП-И (Г, У), ДЧ-И (С, О), ВНД (К)	№ 5, 8	№ 23-27	текущий ремонт

\* указывается: ДП-В - доступно полностью всем; ДП-И (К, О, С, Г, У) – доступно полностью избирательно (указать категории инвалидов); ДЧ-В - доступно частично всем; ДЧ-И (К, О, С, Г, У) – доступно частично избирательно (указать категорий инвалидов); ДУ - доступно условно, ВНД - недоступно

\*\*указывается один из вариантов: не нуждается; ремонт (текущий, капитальный); индивидуальное решение с ТСР; технические решения невозможны – организация альтернативной формы обслуживания

Комментарий к заключению: ДП-И (Г, У), ДЧ-И (С, О), ВНД (К)

Рекомендуется в ходе текущего ремонта расширить дверной проем, установить крючки для одежды, костылей, откидные опорные ручки, упор с опорой для спины, тревожную кнопку, оборудовать знаки доступности, в т.ч. рельефные, снизить высоту порога двери, устранить перепады высот. Дверные просмы выделить контрастным цветом или фактурой.



к Акту обследования ОСИ к паспорту доступности ОСИ № \_\_\_\_\_ от «\_\_\_» \_\_\_\_\_ 20\_\_ г.

## I Результаты обследования:

## 4. Зоны целевого назначения здания (целевого посещения объекта)

## Вариант I – зона обслуживания инвалидов



МБОУ ДОД ДХШ № 1г. Владивостока, Приморский край, г. Владивосток, ул. Верхнепортовая, 49  
Наименование объекта, адрес

№ п/п	Наименование функционально-планировочного элемента	Наличие элемента			Выявленные нарушения и замечания		Работы по адаптации объектов	
		есть/нет	№ на плане	№ фото	Содержание	Значимое для инвалида (категория)	Содержание	Виды работ
4.1	Кабинетная форма обслуживания	есть	№ 9, 13, 14, 15	<p>№ 18</p>  <p>№ 19</p>  <p>№ 20</p>  <p>№ 21</p> 	<p>Ширина дверного проема - 0,8 м, высота порога – 0,05 м.</p> <p>Отсутствуют контрастно окрашенные полосы перед дверными проемами.</p> <p>Информирующие обозначения кабинетов не продублированы рельефными знаками. Раковина не оборудована крючками для костылей, откидными опорными поручнями, штангами.</p>	С О	<p>Техническое решение по расширению дверного проема не возможно, организация альтернативной формы обучения для инвалидов-колясочников.</p> <p>Установить контрастно окрашенные полосы перед дверными проемами, оборудовать плавное сопряжение дверного порога с поверхностью пола.</p> <p>Информирующие обозначения кабинетов продублировать рельефными знаками.</p> <p>Оборудовать раковину крючками для костылей, откидными опорными поручнями, штангами.</p>	текущий ремонт

к Акту обследования ОСИ к паспорту доступности ОСИ № \_\_\_\_\_ от «\_\_» \_\_\_\_\_ 20\_\_ г.

**I Результаты обследования:  
6. Системы информации на объекте**

МБОУ ДОД ДХШ № 1г. Владивостока, Приморский край, г. Владивосток, ул. Верхнепортовая. 40  
Наименование объекта, адрес

№ п/п	Наименование функционально-планировочного элемента	Наличие элемента			Выявленные нарушения и замечания		Работы по адаптации объектов	
		есть/нет	№ на плане	№ фото	Содержание	Значимое для инвалида (категория)	Содержание	Виды работ
6.1	Визуальные средства	есть	---	№ 28 	Замечаний не выявлено	---	---	---
6.2	Акустические средства	есть	---	№ 29 	Отсутствуют индукционная петля, пиктограммы.	Г	Установить индукционную петлю, пиктограммы.	текущий ремонт
6.3	Тактильные средства	нет	---	---	Отсутствуют мнемосхемы, таблички, указатели.	С	Установить мнемосхемы, таблички, указатели.	текущий ремонт
	ОБЩИЕ требования к зоне				Системы средств информации и сигнализации об опасности должны быть комплексными для всех категорий инвалидов и предусматривать визуальную, звуковую и тактильную информацию с указанием направления движения и мест получения услуги.			

## II Заключение по зоне:

Наименование структурно-функциональной зоны	Состояние доступности* (к пункту 3.4 Акта обследования ОСИ)	Приложение		Рекомендации по адаптации (вид работы)** к пункту 4.1 Акта обследования ОСИ
		№ на плане	№ фото	
Системы информации на объекте	ДП-И (К, О, У), ДЧ-И (Г), ВИД (С)		№ 28, 29	текущий ремонт

\* указывается: ДП-В - доступно полностью всем; ДП-И (К, О, С, Г, У) – доступно полностью избирательно (указать категории инвалидов); ДЧ-В - доступно частично всем; ДЧ-И (К, О, С, Г, У) – доступно частично избирательно (указать категории инвалидов); ДУ - доступно условно, ВИД - недоступно

\*\*указывается один из вариантов: не нуждается; ремонт (текущий, капитальный); индивидуальное решение с ТСР; технические решения невозможны – организация альтернативной формы обслуживания



Комментарий к заключению: разместить тактильные средства информации, установить индукционную пеллю, пиктограммы

к Акту обследования ОСИ к паспорту доступности ОСИ № \_\_\_\_\_ от «\_\_\_» \_\_\_\_\_ 20\_\_ г.








## I Результаты обследования:

## 7. Пути движения к объекту (от остановки транспорта)

МБОУ ДОД ДХИИ № 1г. Владивостока, Приморский край, г. Владивосток, ул. Верхнепортовая, 40  
Наименование объекта, адрес

№ п/п	Наименование функционально-планировочного элемента	Наличие элемента			Выявленные нарушения и замечания		Работы по адаптации объектов	
		есть/нет	№ на плане	№ фото	Содержание	Значимость для инвалида (категория)	Содержание	Вид работ
1.1	Остановка транспорта	есть		№ 30  № 31 	Отсутствует плавное сопряжение с дорогой, предупредительная тактильная полоса. Отсутствует линия безопасности на расстоянии 420 мм от края бордюра, покрытие асфальтного полотна не ровное, частично разрушено, нет схема движения к объекту.	К, О, С, Г, У	Оборудовать плавное сопряжение с дорогой, установить предупредительную тактильную полосу. Нанести линию безопасности на расстоянии 420 мм от края бордюра. Восстановить асфальтное покрытие. Установить схему движения к объекту, знаки, предупреждающие о движении инвалидов.	текущий ремонт



1.2	Путь (пути) движения к объекту	есть		<p>№ 32</p>  <p>№ 33</p>  <p>№ 34</p>  <p>№ 35</p>  <p>№ 36</p>  <p>№ 37</p> 	<p>Асфальтное покрытие не ровное, частично разрушено, перепад высот бордюров примыкающих к путям движения, выступает канализационный люк.</p> <p>Отсутствует направляющая тактильная плитка. На пешеходных путях отсутствует предупредительная тактильная полоса перед началом опасного участка.</p> <p>Отсутствуют информационные указатели направления движения по пути следования к объекту, а также знаки, предупреждающие о движении инвалидов.</p>	К, О, С	<p>Восстановить асфальтное покрытие, устранить перепад высот бордюров, примыкающих к путям пешеходного движения.</p> <p>Занизить уровень выступа канализационного люка.</p> <p>Уложить направляющую тактильную плитку, предупредительную тактильную полосу перед началом опасного участка.</p> <p>Установить информационные указатели направления движения по пути следования к объекту, знаки предупреждающие о движении инвалидов.</p>	текущий ремонт
1.3	Лестница (наружная)	нет	---	---	---	---	---	---
1.4	Пандус (наружный)	нет	---	---	---	---	---	---
1.5.	Светофор	есть		<p>№ 38</p> 	Отсутствует устройство звукового сопровождения на светофорный объект	Г	Установить устройство звукового сопровождения на светофорный объект	текущий ремонт
1.6	Автостоянка и парковка	нет		---	---	---	---	---
1.7	Информативность (визуальные указатели направления)	нет	---	---	Нет информации (визуальных указателей направления движения и	К, О, С	Разместить информацию; (визуальных указателей направления	текущий ремонт

движения и ориентирования, знаки, предупреждающие о движении инвалидов)				ориентирования, знаков, предупреждающих о движении инвалидов)		движения и ориентирования, знаков, предупреждающих о движении инвалидов)	
ОБЩИЕ требования к зоне				<p>Путь следования должен быть оборудован доступными элементами информации об объекте, должны быть предусмотрены условия беспрепятственного, безопасного и удобного передвижения по участку к доступному входу в здание. Тактильные средства, выполняющие предупредительную функцию на покрытии пешеходных путей на участке, следует размещать не менее 0,8 м до объекта информации или началом опасного участка, изменения направления движения, входа и т.п. Перепады высот бордюров, бортовых камней примыкающим к путям пешеходного движения, не должен превышать 0,025 м.</p>			

## II Заключение по зоне:

Наименование структурно-функциональной зоны	Состояние доступности* (к пункту 3.4 Акта обследования ОСИ)	Приложение		Рекомендации по адаптации (вид работы)** к пункту 4.1 Акта обследования ОСИ
		№ на плане	№ фото	
Пути движения к объекту (от остановки транспорта)	ДП-И (Г, О, У), ДЧ-И (С, К)	---	№ 30-38	текущий ремонт

\* указывается: ДП-В - доступно полностью всем; ДП-И (К, О, С, Г, У) – доступно полностью избирательно (указать категории инвалидов); ДЧ-В - доступно частично всем; ДЧ-И (К, О, С, Г, У) – доступно частично избирательно (указать категории инвалидов); ДУ - доступно условно, ВВД - недоступно

\*\*указывается один из вариантов: не нуждается; ремонт (текущий, капитальный); индивидуальное решение с ТСР; технические решения невозможны - организация альтернативной формы обслуживания  
Комментарий к заключению: ДП-И (Г, О, У), ДЧ-И (С, К)

Рекомендуется обустроить территорию, прилегающую к транспортной остановке (нанести линию безопасности от края бордюра, обустроить плавное сопряжение с дорогой (для инвалидов-колясочников), установить схему движения к объекту, информационные указатели направления движения по пути следования к объекту, знаки, предупреждающие о движении инвалидов. По пути движения к объекту восстановить асфальтовое покрытие, устранить перепад высот бордюра, примыкающих к путям пешеходного движения, установить направляющую тактильную плитку, Занизить уровень выступа канализационного люка, уложить предупредительную тактильную полосу перед началом опасного участка. Разместить информацию: (визуальных указателей направления движения и ориентирования, знаков, предупреждающих о движении инвалидов). Установить устройство звукового сопровождения на светофорный объект.